

Comune di Robecco sul Naviglio (MI) - Via Dante, 21 Dipartimento di Architettura e Pianificazione - Via Bonardi, 3 - Milano

Piano delle regole del Piano di governo del territorio ex art. 8 della Lr. 12/2005 s.m.i.

1. Carta di individuazione dei nuclei di antica formazione alla prima levata 1888 Igm



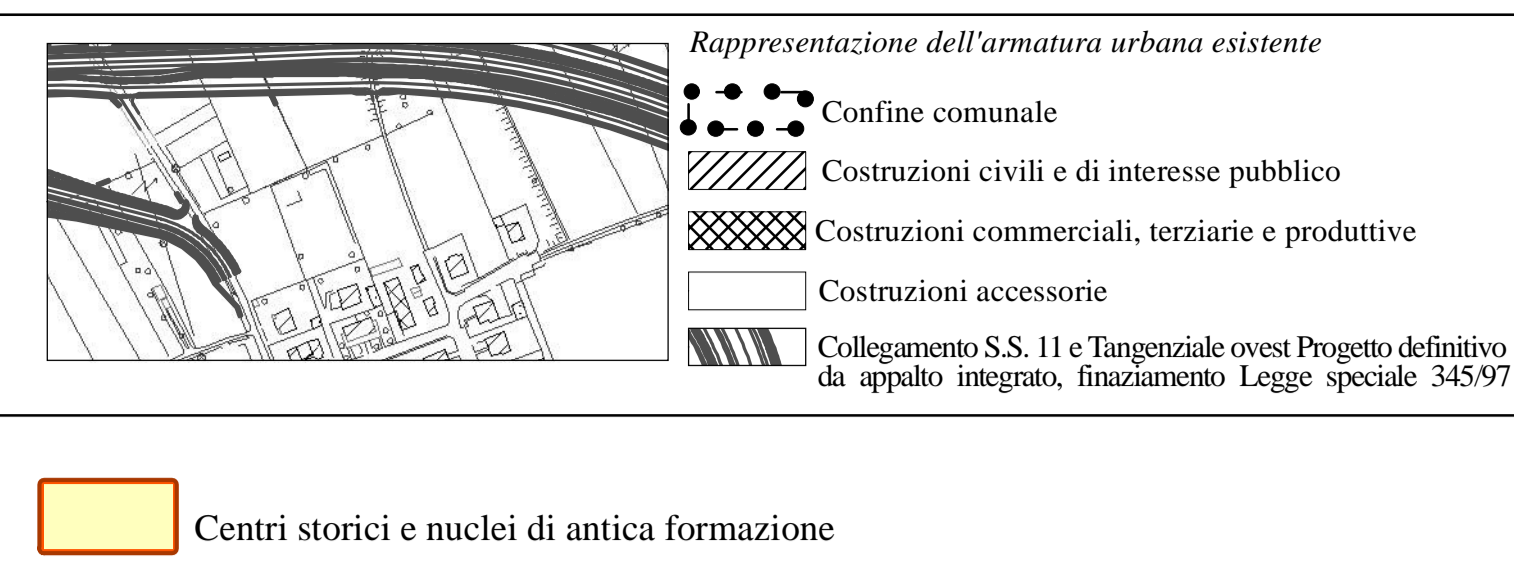
Scala: 1:5.000


Gruppo di lavoro:
 prof. Pier Luigi Pasello (coordinamento e metodi)
 dott. pt. Alberto Benedetti (coordinamento operativo)
 dott.ri pt. Luca Terlizzi, Giorgio Graj e Roberto Raimondi (consenso al coordinamento operativo)
 dott.ri pt. Umberto Barsi e Roberto Bisceglie (collaborazione)
 dottori junior Stefano Serini, Alessandro Appollia, Gabriele Campagnoli, Simone Demurtas e Mattia Rudini (attività di ricerca)
 dott.ri junior Paolo Natali e Anna Salvato (supporto)

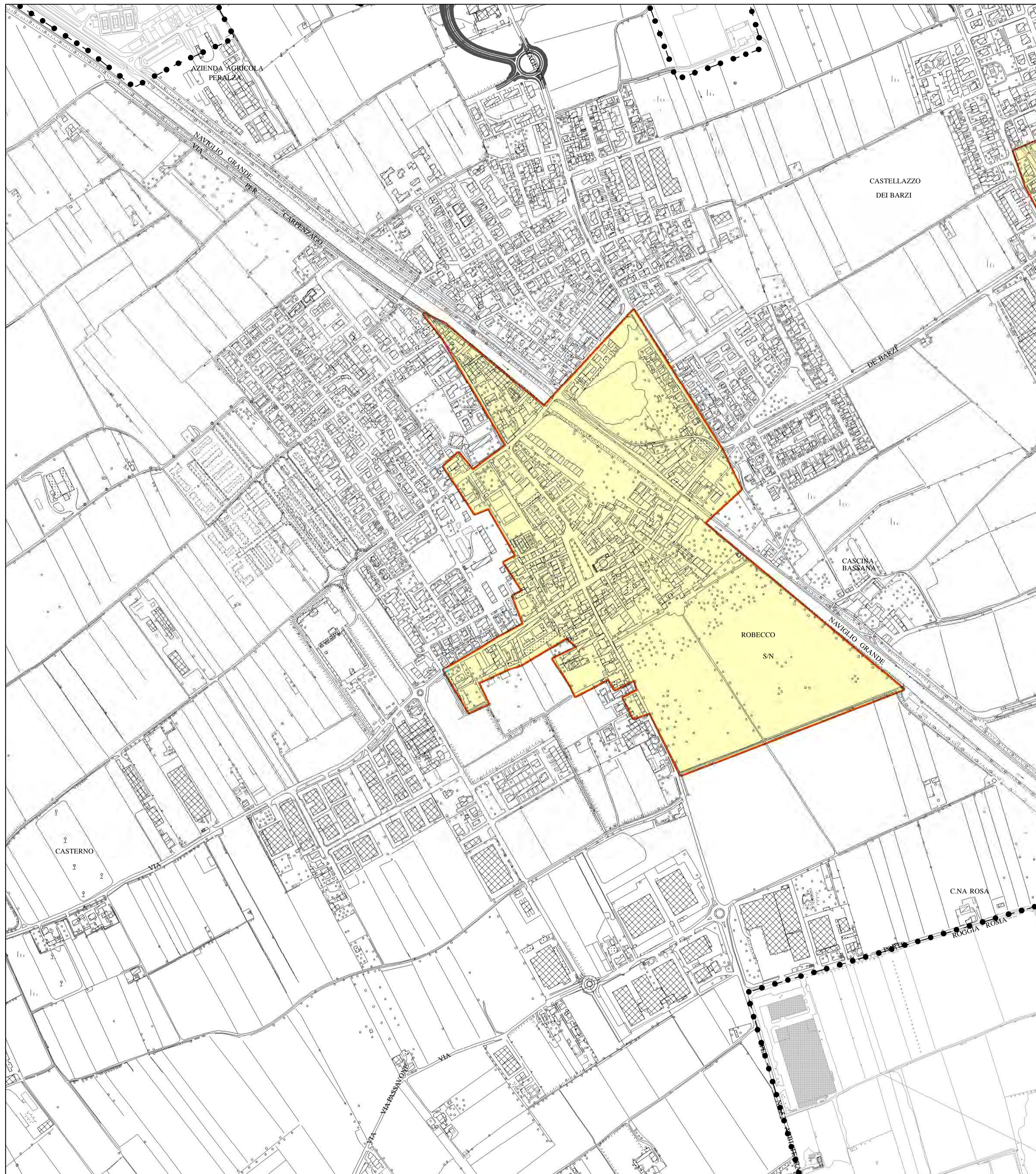
Staff del Comune di Robecco sul Naviglio:
 Giuseppe Zanoni (Sindaco)
 arch. Maria Giuseppe Abbate (Assessore all'Urbanistica ed Edilizia privata, Lavori pubblici e Viabilità)
 ing. Massimo Zoni (Assessore alle Politiche ambientali ed ecologiche, Agricoltura e Servizi di pubblica utilità)
 dott. su Annachiara Affaitati (Segretario Comunale)
 geom. Luigi Dameno (responsabile del procedimento di redazione del Pgt)
 geom. Andrea Banfi (responsabile Servizio Urbanistica ed Edilizia privata)
 arch. Giovanna Ferrario (responsabile Servizio Lavori pubblici)
 Assunta Nascetti (responsabile del Servizio Ecologia)

Convenzione tra il Comune di Robecco sul Naviglio e il Dip. del Politecnico di Milano per la redazione dei materiali costitutivi del Piano di governo del territorio e della valutazione ambientale strategica, in esecuzione della Delibera di Giunta Comunale 10 maggio 2010, n. 43

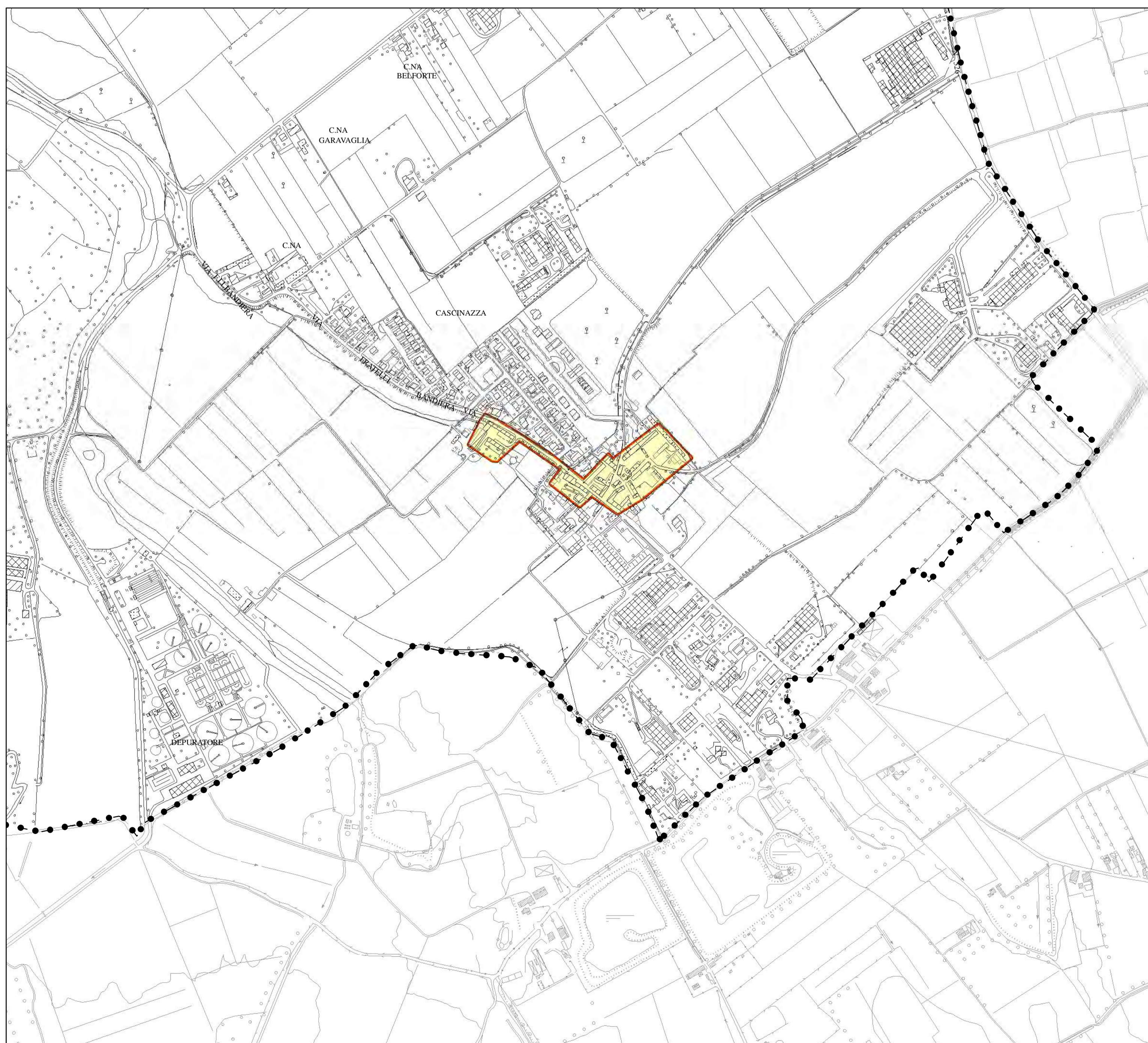
Legenda della carta 1.



 Centri storici e nuclei di antica formazione



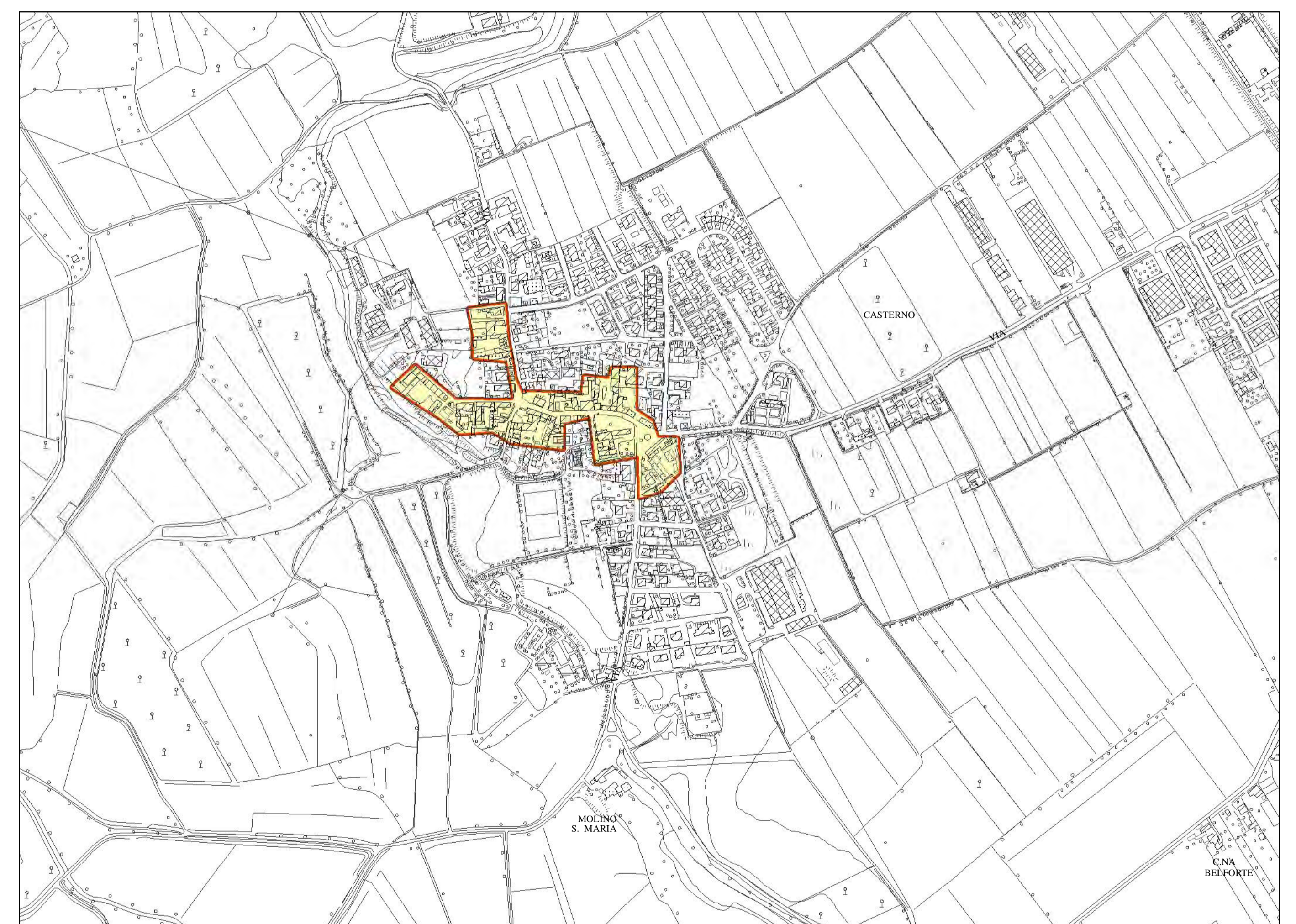
Robecco sul Naviglio



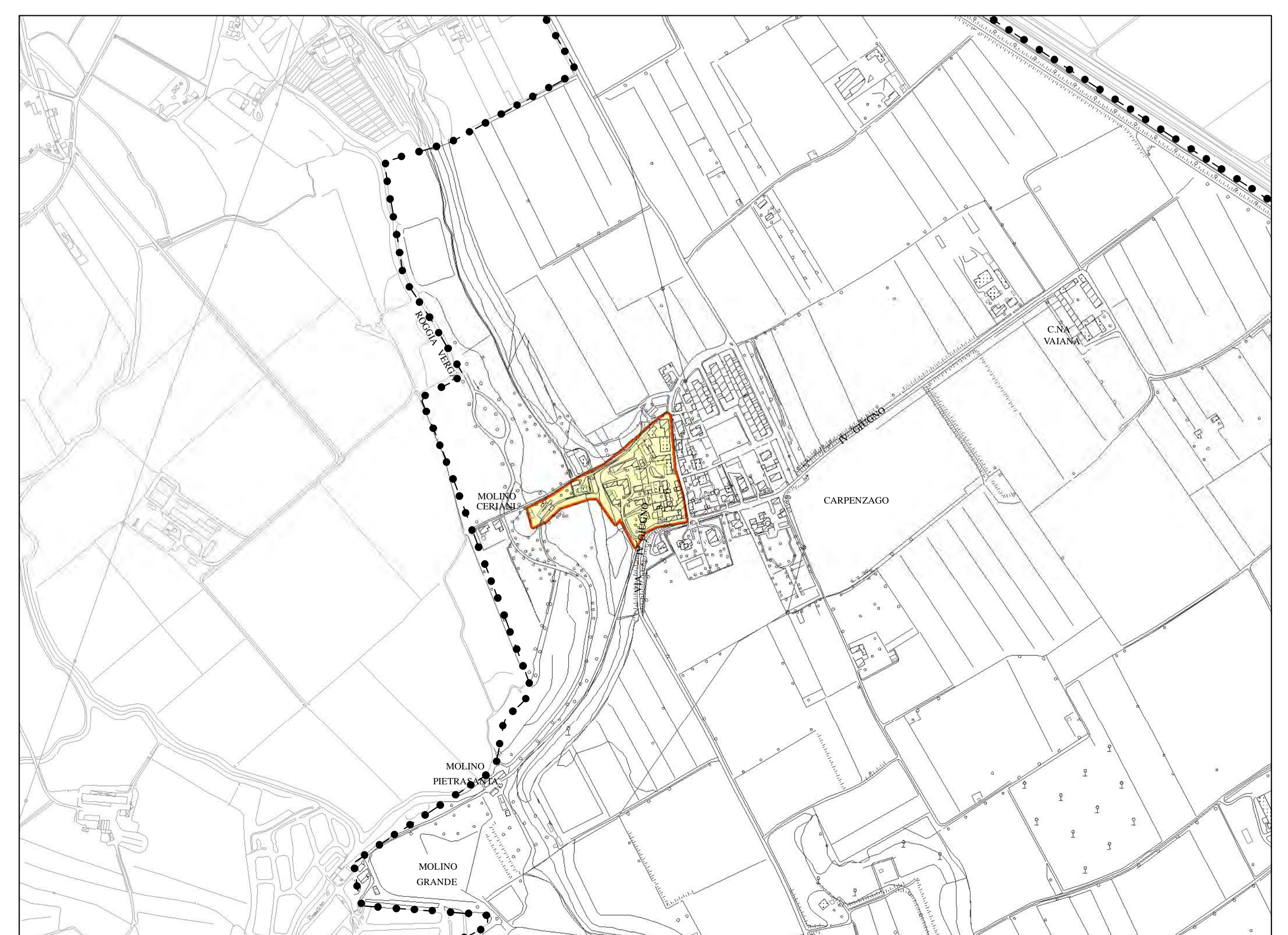
Cascinazza



Castellazzo de' Barzi



Casterno



Carpenzago